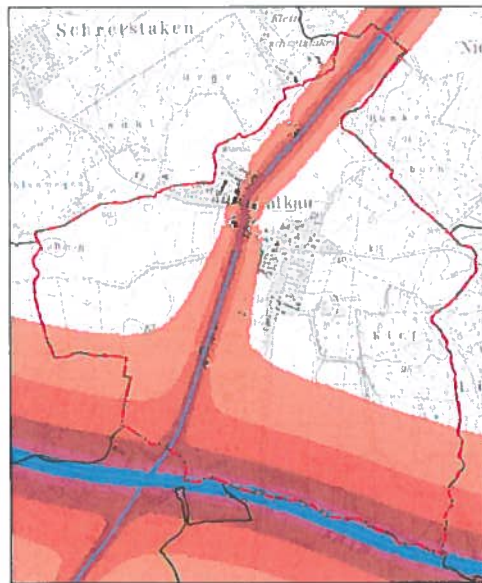


Lärmaktionsplan der Gemeinde Talkau zur Umsetzung der zweiten Stufe der Umgebungslärmrichtlinie



Auftraggeber:

Amt Breitenfelde
Wasserkrüger Weg 16
23879 Mölln

Auftragnehmer:



Altonaer Poststraße 13b
22767 Hamburg
Tel.: 0 40 / 38 99 94 -0

Bearbeiter:

Dipl. Geograph Carsten Kurz
Hamburg, den 04.11.2014

Lärmaktionsplan der Gemeinde Talkau gemäß § 47d Bundes-Immissionsschutzgesetz zur Umsetzung der zweiten Stufe der Umgebungslärmrichtlinie

1 Allgemeines

1.1 Beschreibung der Gemeinde sowie der Hauptverkehrsstraßen, Haupt Eisenbahnstrecken oder Großflughäfen und anderer Lärmquellen, die zu berücksichtigen sind

Die Gemeinde Talkau liegt im Kreis Herzogtum Lauenburg an der B207, direkt nördlich der BAB A24. Die Gemeinde ist landwirtschaftlich geprägt und weist im südlichen und östlichen des Gemeindegebietes Waldflächen auf.

Talkau hat 529 Einwohner und erstreckt sich auf einer Fläche von 4,88 qkm. Daraus ergibt sich eine Bevölkerungsdichte von 108 Einwohnern je qkm. Die Gemeinde wird von Süden nach Norden von der B207 durchzogen und ist über diese an die BAB A24 und Mölln angebunden. Ein Teil der Ortschaft liegt östlich der B207 an der Dorfstraße und der Friedhofsstraße, ein kleinerer Teil liegt westlich der B207 an den Straßen Breitenende und Hermann-Aue-Straße.

Bei der strategischen Lärmkartierung waren die Hauptverkehrsstraßen mit einem jährlichen Kraftfahrzeugaufkommen von mehr als drei Millionen Fahrzeugen zu berücksichtigen. Dazu gehört in Talkau die B207 (siehe nachfolgende Tabelle 1). Die BAB A24 verläuft direkt südlich der Gemeindegrenze. Der kartierte Lärm der BAB A24 erstreckt sich allerdings auf das gesamte südliche Drittel der Gemeindefläche.

Tabelle 1: Übersicht der Hauptverkehrsstraßen in Talkau

Hauptverkehrsstraße	DTV*	Korrekturfaktor Straßenoberfläche	v _{zul} (km/h)** Pkw/Lkw
B207	10.596	0 dB(A)	abschnittsweise, 50/50, 70/70, und 100/80
BAB A24	31.900 bis 36.392	+2 dB(A)	130/80

* Durchschnittliche Tägliche Verkehrsstärke (DTV)
3 Millionen Kfz/Jahr entsprechen einem DTV von rd. 8.200

** zulässige Höchstgeschwindigkeit

Lärm von Haupteisenbahnstrecken oder Großflughäfen entsprechend den Vorgaben der Umgebungslärmrichtlinie 2002/49/EG¹ (ULR) ist in Talkau nicht relevant und wird nicht betrachtet.

1.2 Für die Aktionsplanung zuständige Behörde

Gemeinde Talkau über das
Amt Breitenfelde
Der Amtsvorsteher
Wasserkrüger Weg 16
23879 Mölln
Telefon: 04542 803 106
Fax: 04542 803 111

E-Mail: marco.johann@stadt-moelln.de
Internet: www.amt-breitenfelde.de/gemeinden/talkau/
Gemeindeschlüssel: 01053125

1.3 Rechtlicher Hintergrund

Zur Umsetzung der Umgebungslärmrichtlinie sind gemäß §§ 47a-f Bundes-Immissionsschutzgesetz² (BImSchG) von den Gemeinden Lärmaktionspläne aufzustellen, mit denen Lärmprobleme und Lärmauswirkungen geregelt werden für „...Orte in der Nähe der Hauptverkehrsstraßen mit einem Verkehrsaufkommen von über drei Millionen Kraftfahrzeugen pro Jahr, Haupteisenbahnstrecken mit einem Verkehrsaufkommen von über 30.000 Zügen pro Jahr und Großflughäfen...“.

1.4 Geltende Grenzwerte

Belastungen durch Lärm können sich im Wohnumfeld durch Störungen der Kommunikation, durch Störungen der Nachtruhe oder durch eine eingeschränkte Nutzbarkeit von Garten, Terrasse und Balkon ausdrücken. Hier setzt die Europäische Union mit der Umgebungslärmrichtlinie an. Die Richtlinie sieht vor, den Lärm von Hauptverkehrswegen, Großflughäfen sowie Ballungsräumen zu kartieren und die Öffentlichkeit über die Ergebnisse zu informieren. Die Straßenlärmkarten sind vom Ministerium für Energiewende, Landwirtschaft, Umwelt und ländliche Räume erstellt worden und in einem Kartenservice unter

¹ RICHTLINIE 2002/49/EG DES EUROPÄISCHEN PARLAMENTS UND DES RATES vom 25. Juni 2002 über die Bewertung und Bekämpfung von Umgebungslärm, ABl. EU Nr. 189,

² Gesetz zum Schutz vor schädlichen Umwelteinwirkungen durch Luftverunreinigungen, Geräusche, Erschütterungen und ähnliche Vorgänge (Bundes-Immissionsschutzgesetz - BImSchG), zuletzt geändert durch Art. 2G v.27.06.2012|1421

www.umweltdaten.landsh.de/laermatlas für alle kartierten Hauptverkehrsstraßen der 2. Stufe der Umgebungslärmrichtlinie in Schleswig-Holstein veröffentlicht.

Der ULR sind keine Anhaltspunkte dafür zu entnehmen, wann genau die Erforderlichkeit einer Maßnahmenplanung im Lärmaktionsplan vorliegt. Auch die nationale Gesetzgebung zur Umsetzung der ULR konnte nicht zu einer Konkretisierung beitragen. So war auch die ursprünglich von der Bundesregierung vorgesehene Festlegung eines Auslösekriteriums von 65 dB(A) L_{DEN} ³ und 55 dB(A) L_{Night} ⁴ für alle Lärmarten im Bundesratsverfahren nicht durchzusetzen.

Die Auslösewerte von 65 dB(A) L_{DEN} und 55 dB(A) L_{Night} decken sich mit den vom Sachverständigenrat für Umweltfragen, Umweltgutachten 2008 zur Vermeidung von Gesundheitsgefährdung für geeignet befundenen Umwelthandlungszielen⁵.

Mittel für Lärminderungsmaßnahmen an bestehenden Straßen des Bundes können bei Überschreitung der Lärmsanierungswerte entsprechend der Richtlinien für den Verkehrslärmschutz an Bundesfernstraßen in der Baulast des Bundes⁶ von 67 dB(A) tags und 57 dB(A) nachts in allgemeinen Wohngebieten als freiwillige Leistung auf der Grundlage haushaltsrechtlicher Regelungen gewährt werden. Zur Ermittlung der Überschreitung dieser Grenzwerte ist eine Berechnung nach der nationalen Rechenvorschrift RLS-90⁷ erforderlich, die von der im Rahmen der Lärmkartierung anzuwendenden VBUS⁸ abweicht.

Weitere nationale Grenzwerte sind in der Anlage 1 zusammengefasst.

³ L_{DEN} - nach der RICHTLINIE 2002/49/EG über die "Bewertung und Bekämpfung von Umgebungslärm" zu verwendender Lärmindex (Tag-Abend-Nacht-Lärmindex). Dabei werden die Abendstunden (18:00 – 22:00 Uhr) mit einem Zuschlag von 5 dB und die Nachtstunden (22:00 – 6:00 Uhr) mit einem Zuschlag von 10 dB gewichtet.

⁴ L_{Night} - nach der RICHTLINIE 2002/49/EG über die "Bewertung und Bekämpfung von Umgebungslärm" zu verwendender Lärmindex für den Nachtzeitraum (22:00 – 6:00 Uhr)

⁵ Sondergutachten des Rates von Sachverständigen für Umweltfragen (SRU); Umwelt und Gesundheit, Risiken richtig einschätzen; Deutscher Bundestag Drucksache 14/2300 (2008)

⁶ Richtlinien für den Verkehrslärmschutz an Bundesfernstraßen in der Baulast des Bundes (VLärmSchR 97) VkB1 1997 S. 434; 04.08.2006 S. 665. In Verbindung mit dem Schreiben des BMVBS vom 25.06.2010

⁷ Richtlinien für den Lärmschutz an Straßen (RLS-90), Bundesministerium für Verkehr 1990

⁸ Vorläufige Berechnungsmethode für den Umgebungslärm an Straßen (VBUS), Bundesministerium für Umwelt, Naturschutz und Reaktorsicherheit 2006

2 Bewertung der Ist-Situation

2.1 Zusammenfassung der Daten der Lärmkarten

Tabelle 2: Übersicht der Belastetenzahlen in Talkau

Berechnete Zahl der von Lärm an Hauptverkehrsstraßen belasteten Menschen in Talkau nach der veröffentlichten Lärmkartierung des Landesamtes für Landwirtschaft, Umwelt und ländliche Räume, Stand 02.04.2013				
L _{DEN} dB(A)	Belastete Menschen	Belastete Menschen	L _{Night} dB(A)	Belastete Menschen
	Straßenlärm			Straßenlärm
über 55 bis 60	10		über 50 bis 55	0
über 60 bis 65	0		über 55 bis 60	0
über 65 bis 70	0		über 60 bis 65	0
über 70 bis 75	0		über 65 bis 70	0
über 75	0		über 70	0
Summe	10		Summe	0
Berechnete Zahl der von Lärm an Hauptverkehrsstraßen in Talkau belasteten Fläche, Wohnungen, Schulen und Krankenhäusern, Stand 02.04.2013				
L _{DEN} dB(A)	Fläche in km ²	Wohnungen	Schulen*	Krankenhäuser
55 - 65 dB(A)	1,78	3	0	0
65 - 75 dB(A)	0,5	2	0	0
über 75 dB(A)	0,05	0	0	0
Summe	2,33	5	0	0

* Anzahl der belasteten Einzelgebäude

Die Lärmkarten für die Hauptverkehrsstraße in Talkau finden sich in Anlage 2 und 3.

2.2 Bewertung der Anzahl von Personen, die Lärm ausgesetzt sind

Im Rahmen der Lärmaktionsplanung sind zunächst die von Umgebungslärm am stärksten belasteten Bereiche zu betrachten, um die Anzahl der Bürger mit hohen und sehr hohen Umgebungslärmbelastungen bevorzugt zu senken. Für die Maßnahmenplanung sind jedoch keine Grenzwerte oder Auslöseschwellen vorgegeben.

Zur Bewertung der Belastungssituation wird auf den Leitfaden für die Aufstellung von Lärmaktionsplänen zur Umsetzung der Umgebungslärmrichtlinie⁹ zurückgegriffen (s. Tab. 3), der für die Bewertung der Lärmsituation die Angaben in den vorhandenen Regelwerken zur Orientierung heranzieht. Ein gesetzlicher Anspruch auf Lärminderung entsteht dadurch jedoch nicht.

Tabelle 3: Orientierungshilfe zur Bewertung von Belastungen (Leitfaden für die Aufstellung von Lärmaktionsplänen zur Umsetzung der Umgebungslärmrichtlinie⁹)

Pegelbereich	Bewertung	Hintergrund zur Bewertung
> 70 dB(A) L _{DEN} > 60 dB(A) L _{Night}	sehr hohe Belastung	<ul style="list-style-type: none"> - Sanierungswerte gem. VLärmSchR 97⁶ können überschritten sein - diese Lärmbeeinträchtigungen können so intensiv sein, dass im Einzelfall straßenverkehrsrechtliche Anordnungen, aktive oder passive Schallschutzmaßnahmen umgesetzt werden
65-70 dB(A) L _{DEN} 55-60 dB(A) L _{Night}	hohe Belastung	<ul style="list-style-type: none"> - für Kerngebiete, Dorfgebiete und Mischgebiete können die Vorsorgewerte gem. 16. BImSchV¹⁰ überschritten sein - Lärmbeeinträchtigungen würden bei Neu- und Umbaumaßnahmen in o.g. Gebieten Schutzauflagen auslösen - kurzfristiges Handlungsziel zur Vermeidung von Gesundheitsgefährdung von 65 dB(A) tags und 55 dB(A) nachts (SRU)⁵
< 65 dB(A) L _{DEN} < 55 dB(A) L _{Night}	Belastung / Belästigung	<ul style="list-style-type: none"> - Vorsorgewerte nachts für reine und allgemeine Wohngebiete und Kleinsiedlungsgebiete der 16. BImSchV¹⁰ können überschritten sein - Lärmbeeinträchtigungen lösen bei Neu- und Umbau in o.g. Gebieten Lärmschutz aus - mittelfristiges Handlungsziel zur <u>Prävention</u> bei 62 dB(A) tags und 52 dB(A) nachts (SRU)⁵ - langfristig anzustrebender Pegel als <u>Vorsorgeziel</u> bei 55 dB(A) tags und 45 dB(A) nachts (SRU)⁵

Entsprechend der Kartierung sind ca. 10 Personen und somit rund 2 % der Einwohner der Gemeinde Talkau durch Umgebungslärm von Hauptverkehrsstraßen (> 3 Mio. Kfz/a) mit über 55 dB(A) L_{DEN} betroffen.

Von hohen Belastungen mit potenziell gesundheitsgefährdender Wirkung über 65 dB(A) L_{DEN} oder 55 dB(A) L_{Night} oder sehr hohen Belastungen sind in Talkau keine Personen durch die Hauptverkehrsstraßen betroffen.

Die Zahl der von Umgebungslärm durch Hauptverkehrsstraßen mit mehr als 3 Mio. Kfz pro Jahr betroffenen Personen in Talkau ist somit sowohl bezogen auf die Gesamteinwohnerzahl als auch auf die Höhe der Belastung als gering zu bewerten.

⁹ Leitfaden für die Aufstellung von Lärmaktionsplänen zur Umsetzung der Umgebungslärmrichtlinie, Ministerium für Landwirtschaft, Umwelt und ländliche Räume des Landes Schleswig-Holstein, 2007

¹⁰ Verkehrslärmschutzverordnung - 16. BImSchV vom 12.06.1990 (BGBl. I S. 1036)

Die Lärmberechnungen berücksichtigen grundsätzlich eine Mitwindsituation. Dies bedeutet, dass von einem stetigen Wind weg von der Lärmquelle ausgegangen wird.

Die zugrundeliegende Lärmkartierung der 2. Stufe der Umgebungslärmrichtlinie ist aus dem Jahr 2012 und berücksichtigt Verkehrszahlen aus dem Jahr 2010.

2.3 Angabe von Lärmproblemen und verbesserungsbedürftigen Situationen

Die höchsten Lärmbelastungen mit einem ergeben sich an den straßenzugewandten Gebäudefassaden der Wohngebäude entlang der B207.

Grundsätzlich stellen die ermittelten Lärmpegel entsprechend den Vorgaben der Umgebungslärmrichtlinie für den Straßenverkehr A-bewertete äquivalente Dauerschallpegel (Mittelungspegel) dar. Der Mittelungspegel wird bei zeitlich schwankenden Geräuschsituationen verwendet. Einzelereignisse wie z.B. einzelne laute Fahrzeuge können durchaus lautere Pegel erzeugen. Solche Einzelereignisse werden überproportional im Mittelungspegel berücksichtigt.

Die Lärmindizes L_{DEN} und L_{Night} werden europaweit aus Gründen der Vergleichbarkeit im Rahmen der Umgebungslärmrichtlinie verwendet.

3 Maßnahmenplanung

3.1 Bereits vorhandene Maßnahmen zur Lärminderung

Im Gebiet der Gemeinde Talkau wurden bislang keine lärm mindernden Maßnahmen umgesetzt.

3.2 Geplante Maßnahmen zur Lärminderung für die nächsten fünf Jahre

An Bundesstraßen bestehen grundsätzlich folgende Möglichkeiten zur Reduzierung des Lärms:

- Senkung der zulässigen Höchstgeschwindigkeit
- Einbau von lärm mindernden Fahrbahnbelägen
- Bau / Erhöhung von Schallschutzwänden und -wällen
- Einbau von Schallschutzfenstern (Problem: Außenwohnbereich bleibt verlärm).

Für die betrachtete Hauptverkehrsstraße B207 ist der Landesbetrieb Straßenbau und Verkehr Schleswig-Holstein (LBV S-H) der zuständige Baulastträger. Maßnahmen zur Lärminderung an diesen Hauptverkehrsstraßen müssen in

Zusammenarbeit mit dieser für die Umsetzung zuständigen Behörde erarbeitet werden.

Wie sich aus den Lärmkarten ergibt, bestehen an einigen Wohngebäuden entlang der B207 Lärmbelastungen von über 65 dB(A) und punktuell über 70 dB(A) L_{DEN} . Für diese Bereiche ist zu prüfen, ob die Grenzwerte der Lärmsanierung gemäß VLärmSchR97⁶ eingehalten werden. Zu berücksichtigen ist in diesem Zusammenhang, dass

- seit Juni 2010 reduzierte Grenzwerte für die Lärmsanierung an den Straßen des Bundes bestehen,
- die Lärmberechnung nach der nationalen Rechenvorschrift RLS-90 zu erfolgen hat, deren Ergebnisse sich nicht mit denen der Lärmkartierung decken,
- sich auf Grund der reduzierten Grenzwerte mehr Anspruchsberechtigte ergeben und sich in diesem Zusammenhang eventuell eher aktive Maßnahmen lohnen.

Der LBV S-H schreibt in seiner Stellungnahme zum Lärmaktionsplan Talkau vom 16.04.2014, dass der Forderung nachgekommen wird. Durch die Niederlassung Lübeck wird geprüft, ob die aktuellen Auslösewerte der Lärmsanierung in Talkau überschritten werden.

Vom Baulastträger wird gefordert, auf der B207 durchgängig einen lärmgeminderten Asphalt (-2 dB(A)) einzubauen, so dass entlang der gesamten B207 eine Lärminderung erreicht wird.

Zwar werden vom Lärm der BAB A24 entsprechend der Lärmkartierung keine Wohngebäude mit mehr als 55 dB(A) L_{DEN} belastet, trotzdem werden große Teile des Gemeindegebietes verlärm. Daher wird vom zuständigen Baulastträger gefordert, auch auf der BAB A24 einen lärmgeminderten Asphalt (-2 dB(A)) zu verbauen, und so die Verlärmung des Gemeindegebietes deutlich zu reduzieren.

Der LBV S-H schreibt in seiner Stellungnahme zum Lärmaktionsplan Talkau vom 16.04.2014, dass der Forderung nachgekommen wird und bei der nächsten Deckensanierung ein lärmgeminderter Asphalt sowohl auf der BAB A24 als auch auf der B207 (in Abschnitten mit einer zulässigen Höchstgeschwindigkeit >60 km/h) eingebaut wird.

3.3 Schutz ruhiger Gebiete / Festlegung und geplante Maßnahmen zu deren Schutz für die nächsten fünf Jahre

Ziel des Lärmaktionsplans soll es auch sein, „*ruhige Gebiete vor einer Zunahme des Lärms zu schützen*“ (§ 47d Abs. 2 Satz 2 BImSchG). Konkret bedeutet dies, dass eine Erhöhung der Lärmbelastung innerhalb der ruhigen Gebiete in Zukunft zu vermeiden ist.

Die Auswahl und Festlegung der „ruhigen Gebiete“, die vor einer Zunahme des Lärms zu schützen sind, ist in das Ermessen der zuständigen Behörde, der Gemeinde Talkau, gestellt. Vorgaben aus der Umgebungslärmrichtlinie oder dem Bundes-Immissionsschutzgesetz hinsichtlich eines Lärmgrenzwertes oder der Größe des Gebietes bestehen nicht. Als ruhige Gebiete außerhalb der Ballungsräume kommen großflächige Gebiete in Frage, die keinem relevanten Verkehrs-, Industrie- und Gewerbe- oder Freizeitlärm ausgesetzt sind. Dies gilt nicht für Geräusche durch die forst- und landwirtschaftliche Nutzung dieser Gebiete¹¹. Dabei sollte „*ein besonderer Schwerpunkt auf Freizeit- und Erholungsgebiete gesetzt werden, die regelmäßig für die breite Öffentlichkeit zugänglich sind und die Erholung von den häufig hohen Lärmpegeln in der geschäftigen Umgebung der Städte bieten können*“¹².

Dafür wird in Talkau die nicht von der BAB A24 verlärmten Bereiche des Kiefholzes an der östlichen Gemeindegrenze festgelegt.

Beim Schutz der ausgewiesenen ruhigen Gebiete vor einer Zunahme des Lärms steht der Vorsorgegedanke im Vordergrund. Daher werden von den zuständigen Planungsträgern zukünftig alle Freiraum-, Verkehrs- und Stadtplanungen hinsichtlich ihrer Auswirkungen auf die ruhigen Gebiete überprüft und der Aspekt des Lärmschutzes berücksichtigt (§ 47d Abs. 6 BImSchG i.V.m. § 47 Abs. 6 Satz 2 BImSchG).

3.4 Langfristige Strategien zu Lärmproblemen und Lärmauswirkungen

Der Managementansatz der EG-Umgebungslärmrichtlinie geht davon aus, dass das Thema ‚Lärm‘ die Kommunen langfristig beschäftigen wird. Neben der kurzfristig zu dokumentierenden Aktionsplanung sind daher auch Strategien der Lärminderung gefordert, die ihre Wirkung erst langfristig entfalten werden.

¹¹ vgl. LAI-Hinweise zur Lärmaktionsplanung in der Fassung vom 18.06.2012

¹² Good Practice Guide for Strategic Noise Mapping and the Production of Associated Data on Noise Exposure (GPG), Version 2, 13.th January 2006, European Commission Working Group Assessment of Exposure to Noise (WG-AEN), 2006

Die Gemeinde Talkau ist vom Lärm der Hauptverkehrsstraße B207 und der BAB A24 betroffen, die nicht in der gemeindlichen Baulast liegen. Daher soll auch langfristig durch entsprechende Forderungen an den Baulastträger und die für verkehrsrechtliche Maßnahmen zuständigen Behörden eingewirkt werden, um alle möglichen Maßnahmen zur Reduzierung des Lärms an diesen Straßen umzusetzen.

Im Rahmen der Umgebungslärmrichtlinie ist in Talkau die B207 und die BAB A24 zu betrachten. Wie bereits ausgeführt, sind die Einflussmöglichkeiten der Gemeinde dort gering, da die Hauptverkehrsstraße nicht in gemeindlicher Baulast liegt. Darüber hinaus bestehen natürlich weitere Möglichkeiten für die Gemeinde den Lärm zu reduzieren bzw. darauf hinzuwirken, dies betrifft insbesondere das nachgeordnete Straßennetz in der eigenen Baulast und die Bauleitplanung.

Durch die konsequente Berücksichtigung der Möglichkeiten zur Lärmreduzierung bei der **Verkehrs- und Straßenplanung** kann zukünftig die Lärmbelastung vermindert werden. Folgende Möglichkeiten stehen dazu zur Verfügung:

- Förderung des ÖPNV (bessere Anbindung an Mölln, hohe Taktdichten, gute Verknüpfung des ÖPNV untereinander und mit anderen Verkehrsträgern)
- Förderung des Fahrradverkehrs (Radfahrstreifen / Schutzstreifen, Fahrrad-Abstellanlagen, Bike + Ride, Wegweisung)
- Einbau von lärmarmen Asphalten auf Gemeindestraßen
- Sanierung schadhafter Fahrbahnoberflächen.

Bei der **Ausweisung von neuen Wohngebieten** sollen durch die Einhaltung der Orientierungswerte des Beiblattes 1 der DIN 18005¹³ (s. Anlage 1) Lärmbelastungen vermieden werden. Die Einhaltung der dort aufgeführten Orientierungswerte für die einzelnen Nutzungen ist „...wünschenswert, um die...Erwartungen auf angemessenen Schutz vor Lärmbelastungen zu erfüllen.“

3.5 Schätzwerte für die Reduzierung der Zahl der betroffenen Personen

Durch die vorgeschlagenen Maßnahmen an der B207 und der BAB A24 kann eine Lärmreduzierung in den belasteten Bereichen gegenüber dem kartierten Zustand erreicht werden und somit auch die Anzahl der belasteten Anwohner gesenkt werden. Konkretere Angaben über die Reduzierung der Anzahl der

¹³ DIN 18005, Schallschutz im Städtebau, Beiblatt 1

Belasteten können nur durch zusätzliche lärmtechnische Berechnungen erarbeitet werden.

4 Formelle und finanzielle Informationen

4.1 Datum der Aufstellung des Aktionsplans

Durch Beschlussfassung des Gemeinderates am 11.11.2014.

4.2 Datum des Abschlusses des Aktionsplans

Die Lärmaktionsplanung besitzt Prozesscharakter. Daher kann ein Datum als Abschluss der Aktionsplanung nicht benannt werden.

4.3 Mitwirkung der Öffentlichkeit / Protokoll der öffentlichen Anhörungen

Zur Beteiligung der Öffentlichkeit wurde der Lärmaktionsplan vom 08.04.2014 bis 08.05.2014 ausgelegt. Eine Beteiligung der Träger öffentlicher Belange fand vom 24.03.2014 bis 08.05.2014 statt.

4.4 Bewertung der Durchführung und der Ergebnisse des Aktionsplans

Der Lärmaktionsplan wird gemäß § 47d Abs. 5 BImSchG bei bedeutsamen Entwicklungen für die Lärmsituation, ansonsten jedoch nach 5 Jahren überprüft und erforderlichenfalls überarbeitet. Erfahrungen und Ergebnisse des Aktionsplans werden dabei ermittelt und bewertet.

4.5 Kosten für die Aufstellung und Umsetzung des Aktionsplans

Für die Aufstellung des Lärmaktionsplans werden 1.000 € veranschlagt.

4.6 Weitere finanzielle Informationen



Die Kosten für die Umsetzung von Maßnahmen an der B207 und der BAB A24 werden vom zuständigen Baulastträger getragen.

4.7 Link zum Aktionsplan im Internet

www.laerm.schleswig-holstein.de

www.amt-breitenfelde.de/gemeinden/talkau/bauwesen/laermaktionsplan/

Ort, Datum
Talkau, den 23. Dezember 2014

A handwritten signature in blue ink, appearing to read 'U. Wechselt', is written over a horizontal line.

Anlage 1

Übersicht über Immissionsgrenz- und richtwerte im Bereich des Lärmschutzes

Die Grenz- und Richtwerte nach deutschem Recht können für eine Bewertung der Lärmsituation zur Orientierung herangezogen werden. Sie beruhen auf anderen Ermittlungsverfahren als die strategischen Lärmkarten zur Umsetzung der Umgebungslärmrichtlinie und sind daher nicht direkt vergleichbar mit den dort als L_{DEN} und L_{Night} dargestellten Werten. Im Einzelfall sind daher zur Prüfung der Immissionsgrenz- und -richtwerte Berechnungen für den jeweiligen Immissionsort notwendig.

Anwendungsbereich Nutzung	Grenzwerte für die Lärmsanierung an Straßen in Baulast des Bundes ¹⁴		Richtwerte, bei deren Überschreitung straßenverkehrsrechtliche Lärmschutzmaßnahmen in Betracht kommen ¹⁵		Grenzwerte für den Neubau oder die wesentliche Änderung von Straßen- und Schienenwegen (Lärmvorsorge) ¹⁶		Richtwerte für Anlagen im Sinne des BImSchG, deren Einhaltung sichergestellt werden soll ¹⁷		Schalltechnische Orientierungswerte für die städtebauliche Planung ¹⁸	
	Tag in dB(A)	Nacht in dB(A)	Grenzwerte für die Lärmsanierung an Schienenwegen des Bundes ¹⁹		Tag in dB(A)	Nacht in dB(A)	Tag in dB(A)	Nacht in dB(A)	Tag in dB(A)	Nacht in dB(A)
			Tag in dB(A)	Nacht in dB(A)						
Krankenhäuser, Schulen, Altenheime, Kurgebiete	67	57	70	60	57	47	45	35		
reine Wohngebiete	67	57	70	60	59	49	50	35	50	35 bzw.40
allgemeine Wohngebiete	67	57	70	60	59	49	55	40	55	40 bzw.45
Dorf-, Misch- und Kerngebiete	69	59	72	62	64	54	60	45	60	45 bzw. 50
Gewerbegebiete	72	62	75	65	69	59	65	50	65	50 bzw. 55
Industriegebiete							70	70		

Für die Bewertung der Lärmsituation an Flugplätzen sind die Werte des „Gesetzes zum Schutz gegen Fluglärm“ in der Fassung vom 31. Oktober 2007 (BGBl. I S. 2550) heranzuziehen.

¹⁴ Richtlinien für den Verkehrslärmschutz an Bundesfernstraßen in der Baulast des Bundes - VLärmSchR 97, VkB1 1997 S. 434; 04.08.2006 S. 665, in Verbindung mit dem Schreiben des BMVBS vom 25.06.2010

¹⁵ Richtlinien für straßenverkehrsrechtliche Maßnahmen zum Schutz der Bevölkerung vor Lärm (Lärmschutz-Richtlinien-StV) vom 23.11. 2007

¹⁶ Verkehrslärmschutzverordnung - 16. BImSchV vom 12.06.1990 (BGBl. I S. 1036)

¹⁷ Technische Anleitung zum Schutz gegen Lärm - (TA Lärm) vom 26.08.1998 (GMB1 Nr. 26/1998 S. 503)

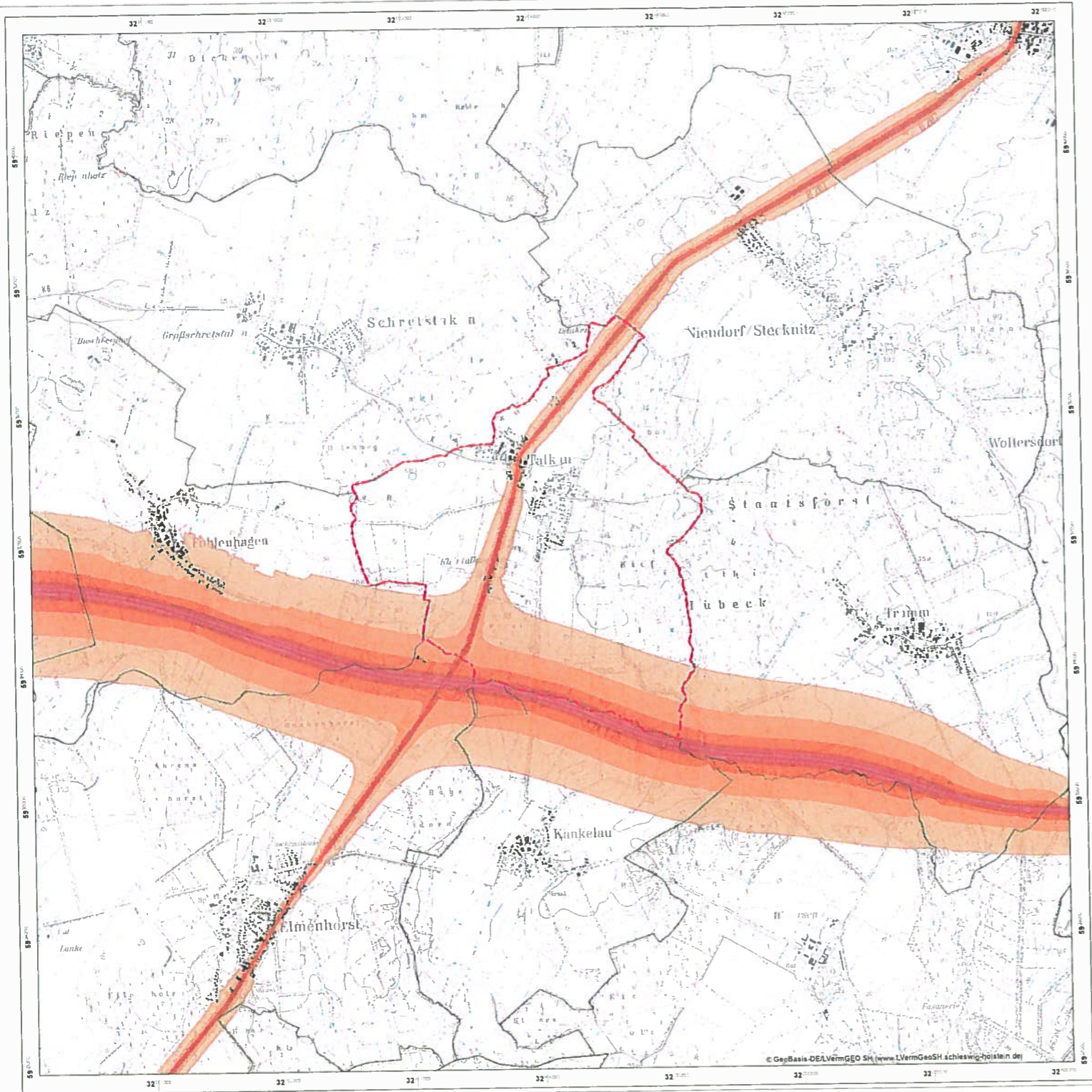
¹⁸ DIN 18005, Schallschutz im Städtebau, Beiblatt 1

¹⁹ Die Immissionsgrenzwerte der Lärmschutz-Richtlinien-StV werden auch bei der Lärmsanierung beim Schienenverkehr herangezogen.

Anlage 2

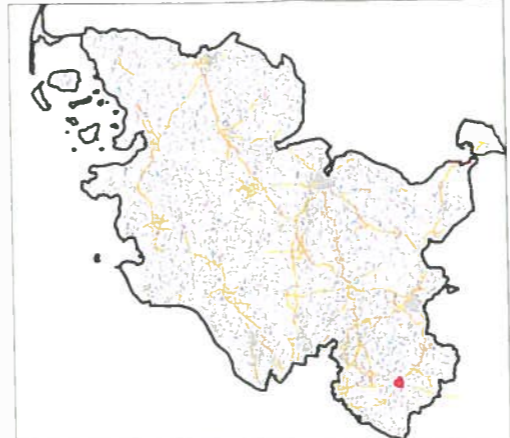
Lärmkarte Hauptverkehrsstraßen L_{DEN} Talkau

Stand 22.06.2012



Talkau

Gemeindeübersicht



Straßenlärm - L_{Night} in dB(A)
 Hauptverkehrsstraßen mit über 3 Mio. Fahrzeugen pro Jahr*

Berechnungshöhe: 4 m über Gelände
 Berechnungsraster: 10 m x 10 m
 Berechnungsprogramm: INMI 2011-1

*und einzelne hochbelastete zusätzliche Strecken

- | | | | |
|--|-----------------|--|---------------------|
| | > 70 dB(A) | | Gebäude |
| | > 65 - 70 dB(A) | | Landesgrenze |
| | > 60 - 65 dB(A) | | Gemeindegrenze |
| | > 55 - 60 dB(A) | | Lärmschutzwand |
| | > 50 - 55 dB(A) | | Hauptverkehrsstraße |

Lärmkartierung zur Umsetzung der
 Umgebungslärmrichtlinie 2002/49/EG
 in Schleswig-Holstein



Koordinatensystem: ETRS 1989 - UTM Zone 32N 8stellig

Erstellungsdatum: 22.06.2012

Auftraggeber:

Landesamt für Landwirtschaft,
 Umwelt und ländliche Räume
 Schleswig-Holstein



Landesamt für Landwirtschaft,
 Umwelt und ländliche Räume
 Hamburger Chaussee 25
 D 24223 Flintbek

Auftragnehmer:



LÄRMKONTOR GmbH
 Altonaer Poststraße 13b
 22767 Hamburg

Unterauftragnehmer:



Wölfel Beratende Ingenieure
 GmbH + Co. KG
 Max-Planck-Straße 15
 97204 Hächberg



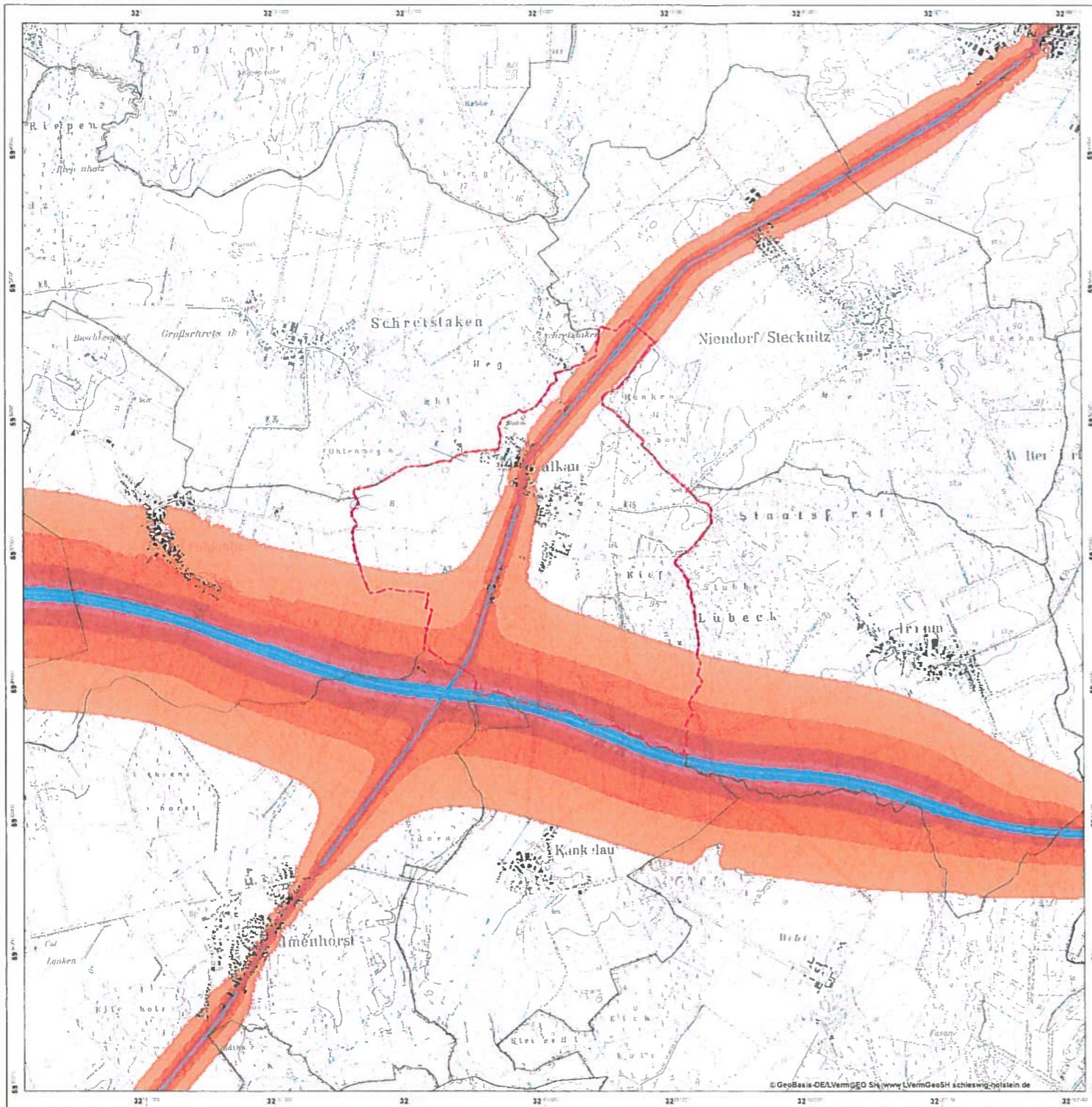
RMK
 Breite Straße 32
 28221 Celle



Anlage 3

Lärmkarte Hauptverkehrsstraßen L_{Night} Talkau

Stand 22.06.2012



Talkau

Gemeindeübersicht



Straßenlärm - 24 Stunden-Pegel L_{den} in dB(A)
Hauptverkehrsstraßen mit über 3 Mio. Fahrzeugen pro Jahr*

Berechnungshöhe: 4 m über Gelände
Berechnungsraster: 10 m x 10 m
Berechnungsprogramm: IMMI 2011-1

*und einzelne hochbelastete zusätzliche Strecken

> 75 dB(A)	Gebäude
> 70 - 75 dB(A)	Landesgrenze
> 65 - 70 dB(A)	Gemeindegrenze
> 60 - 65 dB(A)	Lärmschutzwand
> 55 - 60 dB(A)	Hauptverkehrsstraße

Lärmkartierung zur Umsetzung der
Umgebungslärmrichtlinie 2002/49/EG
in Schleswig-Holstein



Koordinatensystem: ETRS 1989 - UTM Zone 32N 8stellig

Erstellungsdatum: 22.06.2012

Auftraggeber:

Landesamt für Landwirtschaft,
Umwelt und ländliche Räume
Schleswig-Holstein



Landesamt für Landwirtschaft,
Umwelt und ländliche Räume
Hamburger Chaussee 25
D 24220 Flintbek

Auftragnehmer:



LÄRMKONTOR GmbH
Altonaer Poststraße 13b
22767 Hamburg

Unterauftragnehmer:



Wölfel Beratende Ingenieure
GmbH + Co. KG
Max-Planck-Straße 15
97204 Höchberg



RMK
Breite Straße 32
29221 Celle